

対象農用地	農業用施設				■ 農地維持
3,224 a	開水路	パイプライン	農道	ため池	■ 資源向上 (農村環境保全活動まで)
	4.2 km	5.5 km	5.7 km	3 箇所	■ 資源向上 (施設の長寿命化)
活動期間	平成 24 年度 ~ 令和 8 年度				活動 14 年目
構成団体 及び 組織概略	農業者及び地元自治会を中心に、草刈り等の保全活動の他、景観形成のための植栽や水質調査等を行い、多角的な地域環境保全活動を行っています。				

点検作業や草刈り等の保全作業

4月12日



施設の点検・機能診断

5月31日

役員総会




10月12日




農用地の草刈り

11月2日

水路の草刈り



11月29日



ため池の草刈り

環境保全景観形成作業


6//19



水質調査

12月7日

一斉清掃




12月20日



農道の防草シート貼付

1月11日

水路法面の伐採



◆今後の展望◆

事業の積極的な周知により参加人数の増加を図り、活動範囲の拡大や活動内容の多様化に努めていきたい。