










対象農用地	農業用施設				■ 農地維持	
3,145	a	開水路	パイプライン	農道	ため池	■ 資源向上 (農村環境保全活動まで)
		5.1 km	4.2 km	4.8 km	0 箇所	■ 資源向上 (施設の長寿命化)
活動期間	平成 28 年度 ~ 令和 8 年度				活動 11 年目	
構成団体 及び 組織概略	農業者及び地元自治会を中心に、草刈り等の保全活動の他、景観形成のための植栽や水質調査等を行い、多角的な地域環境保全活動を行っています。					

◆令和 7年度 活動報告◆

点検作業や草刈り等の保全作業		環境保全景観形成作業	
	4月5日		5月18日
 写真1	施設の点検・機能診断	 写真6	水質調査
4月20日		11月9日	
定期総会	 写真2	花の植栽	 写真7
	5月25日		
 写真3	農用地の草刈り	施設の長寿命化の為の活動	
		 写真8	R7施工実績① 排水管工事の中間立会い
5月25日		R7施工実績②	
水路の草刈り	 写真4	排水管工事の完成検査	 写真9
	5月25日	◆今後の展望◆	
 写真5	農道の草刈り	事業の積極的な周知により参加人数の増加を図り、活動範囲の拡大や活動内容の多様化に努めていきたい。	