










対象農用地	農業用施設				■ 農地維持	
3,145	a	開水路	パイプライン	農道	ため池	■ 資源向上 (農村環境保全活動まで)
		5.1 km	4.2 km	4.8 km	0 箇所	■ 資源向上 (施設の長寿命化)
活動期間	平成 28 年度 ~ 令和 8 年度				活動 11 年目	
構成団体 及び 組織概略	農業者及び地元自治会を中心に、草刈り等の保全活動の他、景観形成のための植栽や水質調査等を行い、多角的な地域環境保全活動を行っています。					

◆令和 8年度 活動報告◆

点検作業や草刈り等の保全作業		環境保全景観形成作業	
	4月5日		5月18日
写真1 	施設の点検・機能診断	写真6 	水質調査
4月20日		11月9日	
定期総会	写真2 	花の植栽	写真7 
	5月25日	施設の長寿命化の為の活動	
写真3 	農用地の草刈り	写真8 	R7施工実績① 排水管工事の中間立会い
5月25日		R7施工実績②	
水路の草刈り	写真4 	排水管工事の完成検査	写真9 
	5月25日	◆今後の展望◆	
写真5 	農道の草刈り	事業の積極的な周知により参加人数の増加を図り、活動範囲の拡大や活動内容の多様化に努めていきたい。	