

R 4 納場地区資源保全活動組織 活動報告書

対象農用地	農 業 用 施 設				対象交付金
田 7,475 a	開水路	パイプライン	農 道	ため池	■ 農地維持
畑 25 a	10.6 km	20 km	40.7 km	1 箇所	■ 資源向上 (農村環境保全活動まで)
草地 2,696 a					■ 資源向上 (施設の長寿命化)
活動期間	平成 19 年度 ~ 令和 8 年度				活動 16 年目
構成団体 及び 組織概略	農業者及び地元自治会を中心に、草刈り等の保全活動の他、景観形成のための植栽や水質調査等を行い、多角的な地域環境保全活動を行っています。				

◆ R 4 年度 活動報告 ◆

点検作業や草刈り等の保全作業

4月9日



役員総会

4月24日

水路の泥上げ



5月22日



農道の草刈り

5月22日

施設の点検・機能診断



5月22日



ため池の草刈り


環境保全景観形成作業

4月17日




花の植栽

生物調査



施設の長寿命化の為の活動


R4施工実績①



柵渠護床工事
材料検査

R4施工実績②

柵渠護床工事
完成検査



◆ 今後の展望 ◆

事業の積極的な周知により参加人数の増加を図り、活動範囲の拡大や活動内容の多様化に努めていきたい。