










対象農用地	農業用施設				■ 農地維持
13,218 a	開水路	パイプライン	農道	ため池	■ 資源向上 (農村環境保全活動まで)
	18.9 km	19.5 km	28.7 km	0 箇所	■ 資源向上 (施設の長寿命化)
活動期間	平成 27 年度 ~ 平成 31 年度				活動 7 年目
構成団体 及び 組織概略	農業者及び地元自治会を中心に、草刈り等の保全活動の他、景観形成のための植栽や水質調査等を行い、多角的な地域環境保全活動を行っています。				

◆ R3 活動報告 ◆

点検作業や草刈り等の保全作業		環境保全景観形成作業	
	4月3日 役員総会		7月23日 花壇管理作業
4月10日 防草シート張り		4月28日 水質調査	
点検作業や草刈り等の保全作業		点検作業や草刈り等の保全作業	
	4月11日 泥吐き		10月2日 花の植栽
4月23日 施設の点検・機能診断の実施		10月21日 水質検査	
	6月20日 水路の草刈り	◆今後の展望◆	
事業の積極的な周知により参加人数の増加を図り、活動範囲の拡大や活動内容の多様化に努めていきたい。			