










対象農用地	農 業 用 施 設			■ 農地維持	
2,846	a	水路	農 道	ため池	■ 資源向上 (農村環境保全活動まで)
		12.2	5.3	0 箇所	■ 資源向上 (施設の長寿命化)
活動期間	令和 3 年度 ~ 令和 7 年度			活動 1 年目	
構成団体 及び 組織概略	農業者及び地元自治会を中心に、草刈り等の保全活動の他、景観形成のための植栽や水質調査等を行い、多角的な地域環境保全活動を行っています。				

## ◆R 3年度 活動報告◆

<b>点検作業や草刈り等の保全作業</b>			
4月18日		8月12日	
写真1 	役員会	写真6 	農道の草刈り
5月30日		10月23日	
農道の草刈り	写真2 	農道の草刈り	写真7 
6月5日		<b>環境保全景観形成作業</b>	
写真3 	点検・機能診断	6月20日	
		写真8 	水質調査
6月14日		6月27日	
農道の草刈り	写真4 	花壇管理	写真9 
7月24日		<b>◆今後の展望◆</b>	
写真5 	農用地の草刈り	事業の積極的な周知により参加人数の増加を図り、活動範囲の拡大や活動内容の多様化に努めていきたい。	